

Vorhabenbezogener Bauungs- und Grünordnungsplan
'Solarpark Roschau'

Sondergebiet Photovoltaik

Planungsrechtliche Voraussetzungen:

Die Gemeinde Theisheil erlässt gemäß § 2 Abs. 1, § 9 und § 12 des Baugesetzbuches (BauGB), Art. 23 der Gemeindeordnung für den Freistaat Bayern (GO), Art. 81 Bayer. Bauordnung (BayBO), der Verordnung über die bauliche Nutzung der Grundstücke (BauNVO), der Verordnung über die Ausarbeitung der Bauleitpläne und die Darstellung des Planinhalts (PlanV 90) folgende Satzung. Die o.a. Rechtsgrundlagen gelten in der jeweils zum Zeitpunkt des Satzungsbeschlusses gültigen Fassung:

A. Planzeichnung



1. Art der baulichen Nutzung

1.1 Sondergebiet Photovoltaik (§ 11 Abs. 2 BauNVO)
Auf den Grundstücken Fl.-Nr. 38 (TF) und 55 (TF), Gmkg. Roschau.
Zulässig ist die Errichtung von freistehenden (gebäudeunabhängigen) Photovoltaikmodulen sowie der Zweckbestimmung des Sondergebietes unmittelbar dienende Nebenanlagen wie technische Einrichtungen zur Erzeugung, Umwandlung, Speicherung und Abgabe von elektrischer Energie.

1.2 Entsprechend § 12 Abs. 3a BauGB sind im Rahmen der festgesetzten Nutzungen nur solche Vorhaben zulässig, zu deren Durchführung sich der Vorhabenträger im Durchführungsvertrag verpflichtet.

1.3 Rückbau
Nach Ablauf der Nutzung als Photovoltaikanlage sind die Flächen wieder einer landwirtschaftlichen Nutzung zuzuführen. Anlagen und Gebäude sind abzubauen sowie sämtliche Betonfundamente vollständig zu beseitigen und der ursprünglich vorhandene Bodenaufbau, Bodenqualität und Bodenmächtigkeiten wieder herzustellen und die überplante Fläche fachgerecht zu rekultivieren.
Als Folgenutzung gilt wieder - entsprechend dem Ausgangszustand vor dieser Sondernutzung - die planungsrechtliche Situation als landwirtschaftliche Nutzfläche.

2. Maß der baulichen Nutzung

2.1 Grundfläche
Als Grundflächenzahl wird 0,7 festgesetzt.
Maßgeblich für die Ermittlung der Grundflächenzahl ist die umzäunte Fläche. Als Grundfläche wird die Grundfläche der Gebäude sowie die senkrechte Projektion der Module auf die Geländeroberfläche gerechnet.
Die Vollversiegelung von Flächen im Sondergebiet ist auf die erforderlichen Gebäudefundamente zu beschränken. Die Grundfläche für Nebengebäude darf insgesamt maximal 150 m² betragen.
Die Modultische sind mit Ramm-, Bohr- oder Schraubfundamenten aus Metall zu verankern. Sollten Gründungsprobleme vorliegen, können bedarfsorientierte Fundamente (Punkt- oder Streifenfundamente) eingesetzt werden.

2.2 Höhe baulicher Anlagen
Die maximal zulässige Höhe der Module einschließlich Tragekonstruktion, gemessen zwischen der Geländeoberkante und der Oberkante Module, beträgt 3,80 m.
Die maximal zulässige Höhe der Gebäude, gemessen zwischen Geländeoberkante und Oberkante Gebäude, beträgt 5,00 m.

3. Baugrenze

Die überbaubare Fläche für Photovoltaikmodule und Gebäude (Nebenanlagen) werden durch Baugrenzen im Sinne von § 23 Abs. 3 BauNVO festgesetzt

4. Gestaltung baulicher Anlagen

4.1 Dachausbildung
Für alle Gebäude werden Flach- oder Satteldächer mit maximal 30° Neigung festgesetzt. Dacheindeckungen in Metall sind nur in matter und beschichteter Ausführung zulässig. Als Farbe ist naturrot, rotbraun, grün, grau oder braun in gedeckten Nuancen zu wählen. Alternativ ist eine extensive Dachbegrünung zulässig.

4.2 Fassaden
Als Fassadenfarbe ist grün, grau oder braun in gedeckten Nuancen zulässig.

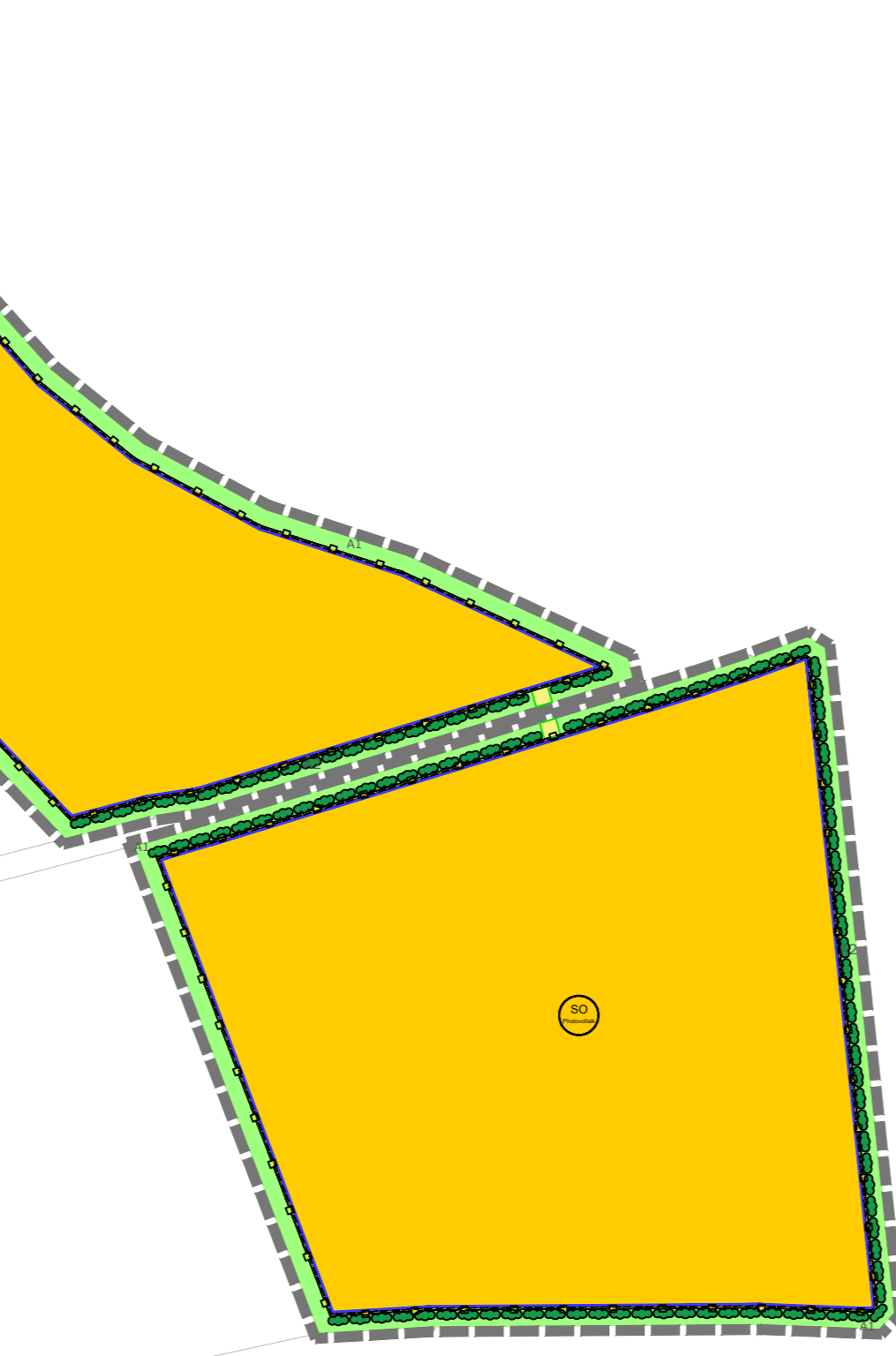
4.3 Werbeanlagen
Werbeanlagen sind bis zu einer maximalen Fläche von 3 m² an der Einfriedung im Zufahrtbereich zulässig. Fahnenmasten und elektrische Wechselwerbeanlagen sind nicht zulässig.

4.4 Überwachungseinrichtung
Die PV-Anlage darf mit optisch-elektronischen Einrichtungen überwacht werden, sofern keine Anhaltspunkte bestehen, dass schutzwürdige Interessen der Betroffenen überwiegen. Diese Einrichtungen dürfen eine maximale Höhe von 5,00 m haben.

5. Örtliche Verkehrsflächen

5.1 Die Grundstückszufahrten sind in den im zeichnerischen Teil dargestellten Flächen bis zu einer Breite von 5 m zulässig.

5.2 Einfahrtbereiche des SO-Gebiets



6. Einfriedungen

Einfriedungen sind mit Übersteigschutz zulässig. Sie dürfen eine Gesamthöhe von 2,50 m über der bestehenden natürlichen Geländeoberkante nicht überschreiten. Durchgehende Betonsockel sind unzulässig. Es sind lediglich Punktfundamente für die Zaunpfosten erlaubt. Die Durchlässigkeit für Kleintiere im Bereich von 15 cm ab dem Boden muss gewährleistet sein.

7. Boden-/Grundwasserschutz

7.1 Das natürliche Geländeniveau darf maximal um 0,50 m abgegraben oder aufgeschüttet werden. Stützmauern sind unzulässig. Aufschüttungen müssen mit inertem Material (Z-O-Material entsprechend den Vorgaben der LAGA) bzw. dem Aushubmaterial des Planungsbereichs erfolgen.

7.2 Sämtliche Bodenbefestigungen sind in sickerfähiger Ausführung herzustellen, so dass das Niederschlagsabwasser breitflächig über die belebte Bodenzone versickern kann. Für stärker befahrene Abschnitte der Sondergebietszufahrt können für Bodenbefestigungen auch Rasengittersteine oder Rasenfugenpflaster verwendet werden.

7.3 Das von den Modulen abfließende Niederschlagswasser ist breitflächig über die belebte Bodenzone zu versickern. Eine punktuelle Versickerung ist nicht zulässig.

7.4 Grundsätzlich ist der Einsatz von Düngern oder Pestiziden im gesamten Geltungsbereich unzulässig.

7.5 Bei der Reinigung der Module ist der Einsatz synthetischer Reinigungsmittel unzulässig

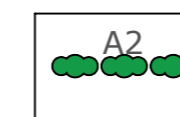
8. Landschaftspflege/Grünordnung

8.1 Die festgesetzte Ausgleichsfläche wird den im Rahmen des Bebauungsplanes festgesetzten Eingriffen zugeordnet. Der notwendige Ausgleich wird auf den internen Ausgleichsflächen in den Randbereichen des Geltungsbereiches erbracht.

Folgende Maßnahmen sind auf den Flächen durchzuführen:
Für alle Ausgleichsflächen gilt: der Einsatz von Düngern oder Pestiziden ist grundsätzlich unzulässig.

A1 Entwicklungsziel: Entwicklung von Extensivgrünland.

Herstellung:
Ansaat mit einer autochthonen Saatgutmischung.
Pflege von Extensivgrünland:
Der Aufwuchs ist ein- bis zweimal jährlich zu mähen und das Mahdgut abzufahren. Etwa drei Viertel der Fläche ist zweischürig zu mähen (in den ersten fünf Jahren: erster Schnitt ab 15. Juni, anschließend erster Schnitt ab 1. Juli, zweiter Schnitt ab 15. August), das verbleibende Viertel einschürig (ab 15. August). Alternativ ist auch eine extensive Beweidung mit Schafen und/oder Ziegen zulässig. Es sind zwei bis vier Weidedurchgänge durchzuführen, die Weidetiere dürfen sich nicht dauerhaft auf der Ausgleichsfläche aufhalten. Die Fläche darf nicht vollständig zum gleichen Zeitpunkt beweidet werden.



A2 Entwicklungsziel: Flächeneingrünung mit Heckenpflanzung/Einzelgehölzen.
Herstellung: Die Ränder des Geltungsbereiches sind in den als Maßnahme A3 dargestellten Bereichen mit einer Hecke aus heimischen Sträuchern zu versehen. Dabei sind autochthone Gehölze des Vorkommensgebietes 3 "Südostdeutsches Hügel- und Bergland" (Mindestqualität: v. Str., H 60-100 cm) folgender Arten zu verwenden:

Gehölzauswahlliste	
BOT-NAME	Name
Cornus sanguinea	Roter Hartriegel
Eunonymus europaeus	Pfaffenhütchen
Ligustrum vulgare	Liguster
Lonicera xylosteum	Rote Heckenkirsche
Prunus spinosa	Schlehe
Rhamnus cathartica	Kreuzdorn
Rhamnus frangula	Faulbaum
Rosa canina	Hundsrose
Rosa corymbifera	Hecken-Rose
Rosa rubignosa	Wein-Rose
Rosa villosa	Apfel-Rose
Viburnum lantana	Wolliger Schneeball
Crataegus monogyna	Eingrifflicher Weißdorn
Crataegus laevigata	Zweigrifflicher Weißdorn
Sambucus nigra	Schwarzer Holunder
Viburnum opulus	Gewöhnlicher Schneeball

Pflege: Die Pflanzungen sind fachgerecht zu pflegen und in ihrem Bestand dauerhaft zu sichern. Pflege der Hecken: In den ersten drei Jahren Heckenbereiche regelmäßig ausmähen, um ein sicheres Anwachsen der Pflanzung zu gewährleisten.
Danach ist abschnittsweises „Auf den Stock setzen“ möglich, Abstand mindestens 7 Jahre. Dabei sind Überhälter in Form von einzelnen Bäumen bzw. Sträuchern zu belassen. Schnittgut ist zu entfernen. Zeitraum für die Pflegemaßnahme: 01. Oktober - 28. Februar.

8.2 Pflege innerhalb der Freiflächenphotovoltaikanlage
Die Sondergebietsfläche ist als Grünland zu entwickeln. Die Pflege der Flächen hat bevorzugt durch eine extensive Beweidung auf wechselnden Teilflächen zu erfolgen, zum Beispiel mit Schafen. Alternativ sind Pflegemaßnahmen ein- bis zweimal jährlich durchzuführen.
Der Einsatz von Düngemitteln und Pestiziden ist ausgeschlossen.

8.3 Verwendung von Regio - Saatgut
Bei der Ansaat der Grünlandflächen und der Ausgleichsfläche ist Regio - Saatgut des Ursprungsgebietes 19 (Bayerischer und Oberpfälzer Wald) zu verwenden.

9. Immissionsschutz

9.1 Eine dauerhafte Beleuchtung der Anlage ist unzulässig. Eine Beleuchtung ist nur temporär zur Wartung bzw. Pflege der Anlage zulässig.

9.1. Solarmodule sind in ihrer Oberfläche und Ausrichtung so zu gestalten, dass Blendwirkungen an bestehender Wohnbebauung und für den Straßenverkehr ausgeschlossen sind.

10. Sonstige Planzeichen und Festsetzungen

10.1 Geltungsbereichsgrenze des Bebauungsplanes
10.2 Vorhaben- und Erschließungsplan
Entsprechend § 12 Abs. 3 BauGB wird der Vorhaben- und Erschließungsplan Bestandteil des vorhabenbezogenen Bebauungsplanes.

C. Hinweise/ nachrichtliche Übernahme

Planzeichen:
bestehende Grundstücksgrenzen

805 Flurstücksnummer

textliche Hinweise:

- Sollten im Zuge der Errichtung oder des Betriebes der Photovoltaikanlage Schäden an Flurwegen entstehen sind diese Schäden durch den Betreiber der Anlage zu beseitigen.
- Sollten bei den Bauarbeiten Anhaltspunkte für schädliche Bodenveränderungen oder eine Altlast bekannt werden, sind unverzüglich das Wasserwirtschaftsamt und das Landratsamt zu informieren.
- Es ist nicht auszuschließen, dass sich im Planungsgebiet oberirdisch nicht mehr sichtbare und daher unbekannt Bodendenkmäler befinden. Bei Erdarbeiten zu Tage kommende Metall-, Keramik- oder Knochenfunde sind umgehend dem Landratsamt oder dem Bayerischen Landesamt für Denkmalpflege zu melden. (Art. 8 DSchG)

D. Verfahrensvermerke

- Der Gemeinderat hat in der Sitzung vom 23.06.2022 gemäß § 2 Abs. 1 BauGB die Aufstellung des vorhabenbezogenen Bebauungsplans beschlossen. Der Aufstellungsbeschluss wurde am 11.08.2022 ortsüblich bekannt gemacht.
- Die frühzeitige Öffentlichkeitsbeteiligung gemäß § 3 Abs. 1 BauGB mit öffentlicher Darlegung und Anhörung für den Vorentwurf des Bebauungsplans in der Fassung vom hat in der Zeit vom bis stattgefunden.
- Die frühzeitige Beteiligung der Behörden und sonstigen Träger öffentlicher Belange gemäß § 4 Abs. 1 BauGB für den Vorentwurf des Bebauungsplans in der Fassung vom hat in der Zeit vom bis stattgefunden.
- Zu dem Entwurf des Bebauungsplans in der vom Gemeinderat am gebilligten Fassung vom wurden die Behörden und sonstigen Träger öffentlicher Belange gemäß § 4 Abs. 2 BauGB in der Zeit vom bis beteiligt.
- Der Entwurf des Bebauungsplans in der vom Gemeinderat am gebilligten Fassung vom wurde mit der Begründung gemäß § 3 Abs. 2 BauGB in der Zeit vom bis öffentlich ausgelegt.
- Die Gemeinde Theisheil hat mit Beschluss des Gemeinderats vom den Bebauungsplan gem. § 10 Abs. 1 BauGB in der Fassung vom als Satzung beschlossen.

Theisheil, den

1. Bürgermeister Johannes Kett

7. Ausgefertigt

Theisheil, den

1. Bürgermeister Johannes Kett

8. Der Satzungsbeschluss zu dem Bebauungsplan wurde am gemäß § 10 Abs. 3 Halbsatz 2 BauGB ortsüblich bekannt gemacht. Der Bebauungsplan mit Begründung wird seit diesem Tag zu den üblichen Dienststunden in der Kommune zu jedermanns Einsicht bereitgehalten und über dessen Inhalt auf Verlangen Auskunft gegeben. Der Bebauungsplan ist damit in Kraft getreten. Auf die Rechtsfolgen des § 44 Abs. 3 Satz 1 und 2 sowie Abs. 4 BauGB und die §§ 214 und 215 BauGB wird hingewiesen.

Theisheil, den

1. Bürgermeister Johannes Kett

Für die Planung:
Sulzbach-Rosenberg, den

NEIDL+NEIDL Landschaftsarchitekten und Stadtplaner Partnerschaft mbB

E. Begründung

F. Umweltbericht


VORHABENBEZOGENER
BEBAUUNGS- UND GRÜNORDNUNGSPLAN

Planblatt 1/2

"Solarpark Roschau"

Gemeinde Theisheil

Naabstraße 5, 92260 Neustadt an der Waldnaab
Landkreis Neustadt an der Waldnaab



Vorentwurf: 13.04.2023
Entwurf:
Endfassung:

Planverfasser

NEIDL + NEIDL
Landschaftsarchitekten und Stadtplaner

Partnerschaft mbB
Dolesstr. 2, 92237 Sulzbach-Rosenberg
Telefon: +49(0)9661/1047-0
Mail: info@neidl.de/Homepage: neidl.de